



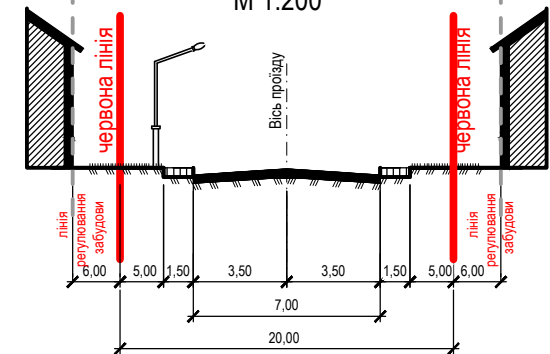


Проектний план. План червоних ліній M1:500.

Умовні позначення





-  Межа розробки проекту
-  Червоні лінії забудови
-  Територія житлової багатоквартирної забудови існуюча
-  Територія інженерної інфраструктури існуюча
-  Територія транспортної інфраструктури проекту
-  Експлікація будівель
-  Житловий будинок існуючий капітальний
-  Виробнича будівля існуюча
-  Виробнича будівля проекту
-  Межі існуючих земельних ділянок
-  Позначення поверховості будинку
-  Озеленення
-  Тверде мощення існуюче
-  Тверде мощення проекту
-  Санітарно - захисна зона димової труби котельні - 30 м
-  Лінія регулювання забудови

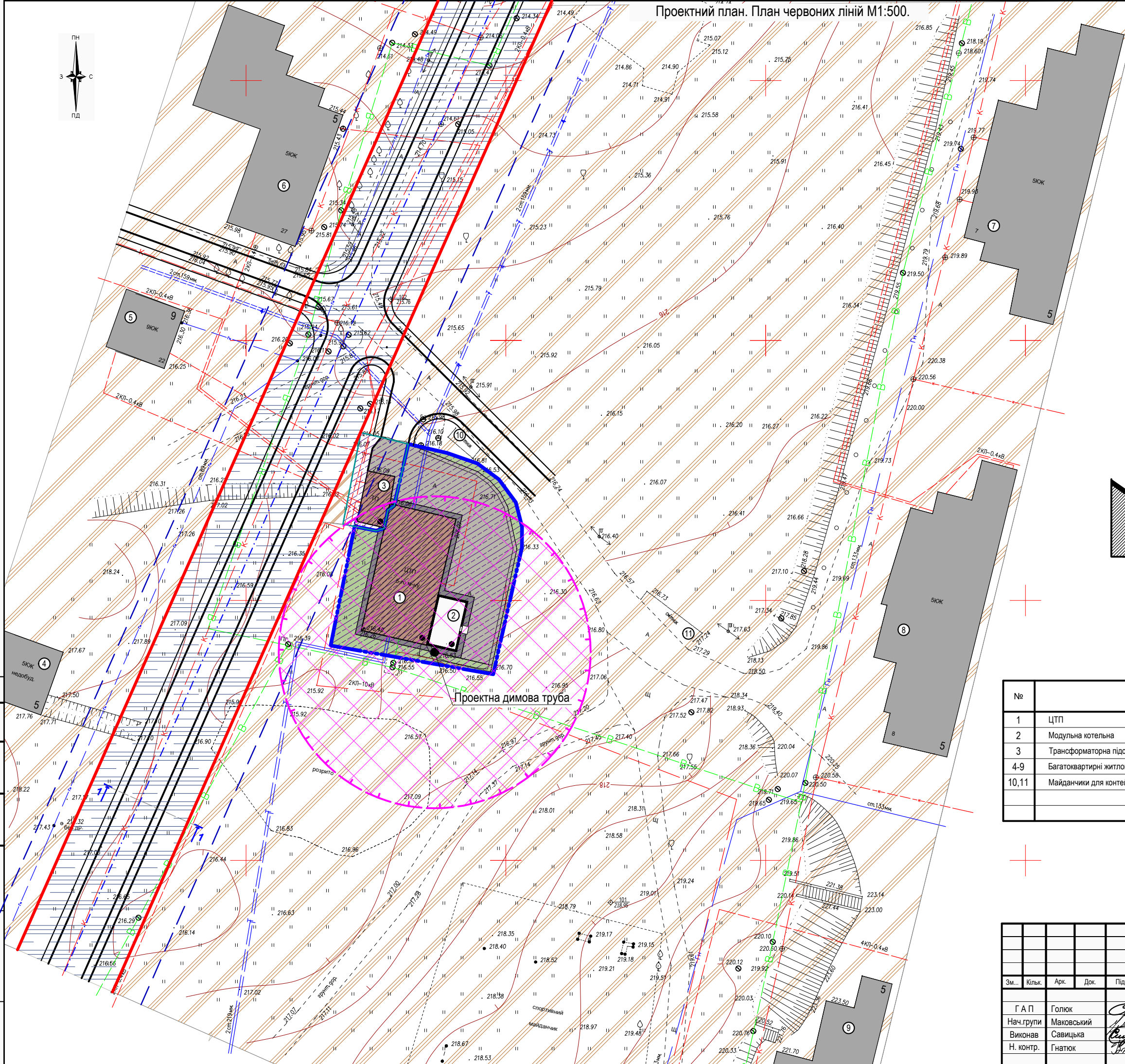
Поперечний профіль 1-1
M 1:200



Експлікація будівель і споруд

№	Найменування	Примітки
1	ЦТП	Рекон.
2	Модульна котельня	Проект.
3	Трансформаторна підстанція	Існ.
4-9	Багатоквартирні житлові будинки	Існ.
10,11	Майданчики для контейнерів побутових відходів	Існ.

						11/2022 - ДПТ		
						Виконавчий комітет Нововолинської міської ради Волинської області		
Зм...	Кільк.	Арк.	Док.	Підпис	Дата	Детальний план території земельної ділянки з кадастровим номером 0710700000.01:016.0032 площею 0,1100 га 5-й мікрорайон, 22-а у місті Нововолинську Волинської області		
Г А П	Голюк					Стадія	Аркуш	Аркушів
Нач. групи	Маковський					П	4	
Виконав	Савицька					Комунальне підприємство "ВОЛИНЬПРОЕКТ" м.Луцьк		
Н. контр.	Гнатюк					Проектний план. План червоних ліній M1:500.		



Погоджено
Зам. інв. №
Підпис і дата
Інв. № ор.